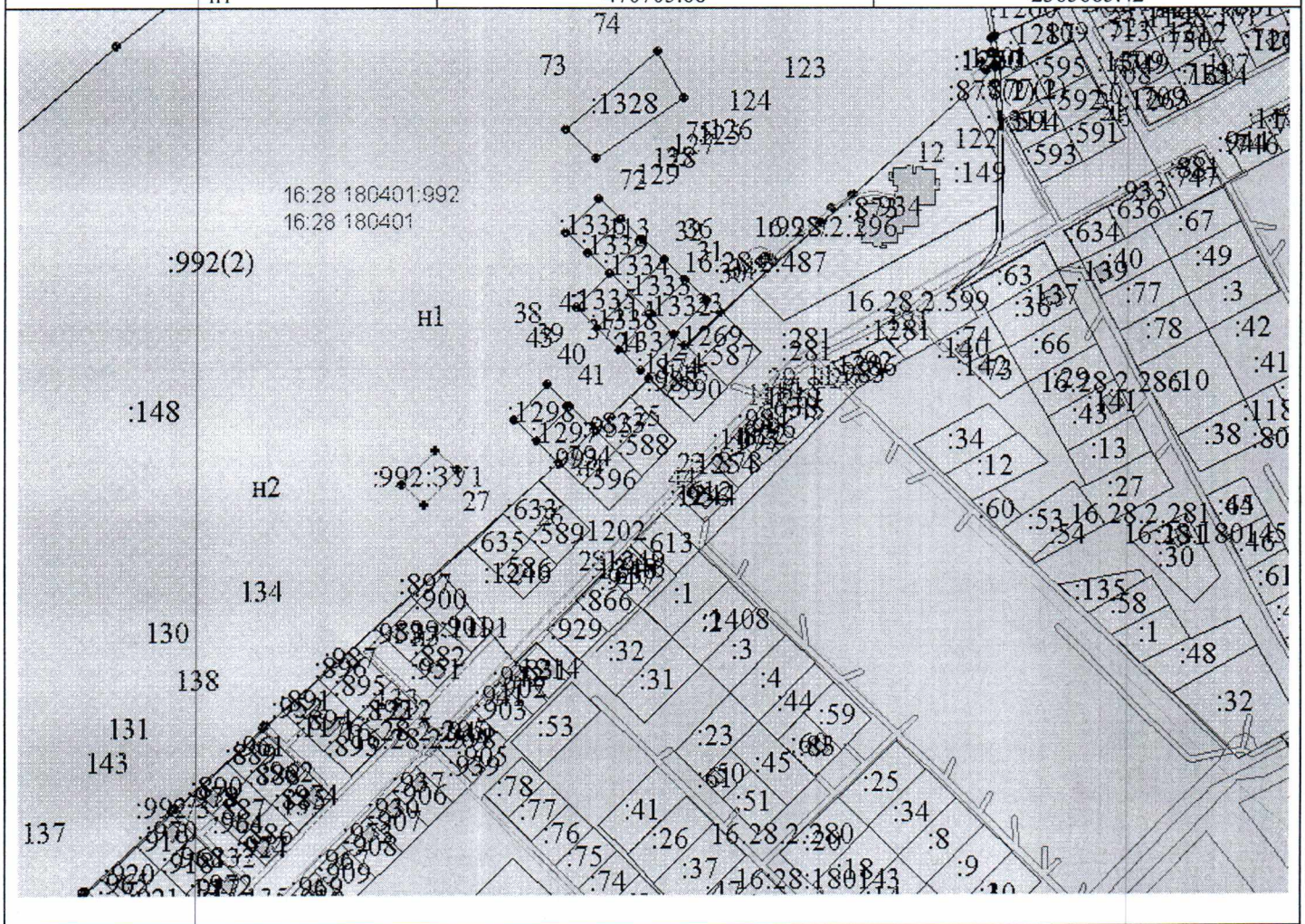






**СХЕМА
РАСПОЛОЖЕНИЯ ЗЕМЕЛЬНОГО УЧАСТКА НА КАДАСТРОВОМ ПЛАНЕ ТЕРРИТОРИИ**

Кадастровый или условный номер земельного участка		
Площадь земельного участка	792 кв.м.	
Обозначение характерных точек границ	Координаты МСК-16	
	X	Y
н1	470705.68	2365685.42
н2	470679.67	2365660.53
н3	470664.46	2365676.42
н4	470690.46	2365701.32
н1	470705.68	2365685.42



Масштаб 1:2000

Условные обозначения

	обозначение существующей части границы, имеющиеся в ГКН сведения о которой достаточны для определения ее местоположения
	обозначение вновь образованной части границы, сведения о которой достаточны для определения ее местоположения
	обозначение характерной точки границы, сведения о которой достаточны для определения ее местоположения
	обозначение характерной новой точки вновь образованной части границы, сведения о которой достаточны для определения ее местоположения
:992	кадастровый номер исходного, измененного или уточняемого земельного участка
:992:3У1	обозначение образуемого путем раздела или выдела земельного участка
16:28:180401	обозначение кадастрового квартала